Η επίσημη ιστοσελίδα του δήμου

Δήμος Νέας Σμύρνης

ΣΥΓΧΡΟΝΟ ΛΑΪΚΟ ΠΑΝΕΠΙΣΤΗΜΙΟ ΔΗΜΟΥ ΝΕΑΣ ΣΜΥΡΝΗΣ (ΣΥ.ΛΑ.Π)

ΠΡΟΓΡΑΜΜΑ ΣΕΜΙΝΑΡΙΩΝ ΧΕΙΜΕΡΙΝΟΥ ΕΞΑΜΗΝΟΥ 2018

ΘΕΜΑΤΙΚΗ ΕΝΟΤΗΤΑ:

ΦΥΣΙΚΕΣ ΚΑΙ ΠΟΛΙΤΙΣΤΙΚΕΣ ΔΙΑΔΡΟΜΕΣ

Προσκυνηματικές Διαδρομές. Μελέτη Περίπτωσης: Η Ιερά Μονή Γενεθλίου της Θεοτόκου «Πελαγίας».

Θεοδωροπούλου Ελένη, Καθηγήτρια, Χαροκόπειο Πανεπιστήμιο

Αρχιμ. **Θεοτοκάτος** Χρυσόστομος, Υποψήφιος Διδάκτωρ, Χαροκόπειο Πανεπιστήμιο

ΧΑΡΟΚΟΠΕΙΟ ΠΑΝΕΠΙΣΤΗΜΙΟ
HAROKOPIO UNIVERSITY

πραγματοποίηση ενός ταξιδιού σε μια περιοχή που έχει **θρησκευτική σημασία** (Griffin, 2007)

πραγματοποίηση μιας θρησκευτικής ή μιας πνευματικής **ανάγκης**

(Vukonic, 1998)

Επισκέψεις **των προσκυνητων**

Τουρισμός Αγορές

Βιώσιμη Ανάπτυξη

Ικανοποιεί τις ανάγκες του παρόντος, δίχως να μειώνει την ικανότητα των μελλοντικών γενεών ανθρώπων να ικανοποιήσουν τις δικές τους.

Ο θρησκευτικός τουρισμός, συνδυάζεται και με τον πολιτιστικό τουρισμό. Έτσι μέσα στο πρόγραμμα των προσκυνητών υπάρχει και μια ελεύθερη ημέρα (π.χ., για ψώνια, εκδρομές στη γύρω περιοχή, επισκέψεις σε μουσεία, πολιτιστικούς χώρους, αρχαιολογικούς χώρους, κλπ) (Rinschede, 1992).

Σκοπός της έρευνας είναι να αποδειχθεί αν δύναται να υπάρξει βιώσιμη ανάπτυξη στην Ιερά Μονή Γενεθλίου της Θεοτόκου "Πελαγίας" και στο Ακραίφνιο της Βοιωτίας, μέσο της προσέλευσης των προσκυνητών.
ΓΛΑ
Ακραίφνιο
Μονή Πελαγίας
ΝΑΟΣ ΠΤΩΟΥ ΑΠΟΛΛΩΝΟΣ
ΑΝΘΗΔΩΝΑ
ΠΑΡΑΛΙΜΝΗ
Λ. ΥΛΙΚΗ
ΑΟΝΙΟΝ ΠΕΔΙΟΝ
ΘΗΒΑ
ΘΕΣΠΙΕΣ
ΧΑΛΚΙΔΑ
Νέα Αρτάκη
ΝΑΟΣ ΑΡΤΕΜΙΔΑΣ
Βασιλικό
Ψαχνά
Μαλεσίνα
Μάζι
Τραγάνα
Προσκυνάς
Λάρυμνα
Μαρτίνο
Κάστρο
Στροβίκι
Παύλος
Αγ. Ιωάννης
Κόκκινο
Σκροπονέρια
Λουκίσια
Πλατανάκια
Υλίκη
Μουρίκι
Υπάτο
Ελεώνας
Άρμα
Τανάγρα
Ριτσώνα
Προφήτης Ηλίας
Δροσιά
Κρόνια
Μύτικας
Αφράτι
Φύλλα
Δοκός
Πισσώνας
Βατώντας
Τριάδα
Μακρυμάλλη
Πολιτικά
Καμαρίτσα
Κοντοδεσπότι
Πλατάνια
Σταυρός
Κυπαρίσσι
Βρυσάκια
Καστέλλα
Λιβαδιά
Λάφνη
Μέλουντα
Γάϊδαρος
ΟΡΜΟΣ ΑΡΤΑΚΗΣ
ΚΤΥΠΟΝΗΣΙ
ΑΛΥΚΕΣ
Άγιος Μηνάς
Ξηροβρύση
Νέα Λάμψακος
Μικρό Βαθύ
Άγιος Νικόλαος
ΑΥΛΙΣ
Βαθύ
Καλό Χωριό
Φάρος
Παραλία Αυλίδας
ΟΡΜΟΣ ΛΕΥΚΑΝΤΙΟΥ
Λευκαντί
Λινοβρόχι
Πλάκα Δήλεσι
Δήλεσι
Πηγαδάκι
Καμάρι
Οινόη
Παναγία
Σχηματάρι
Κηφισός
Μ. Ιωάννη Θεολόγου
Μονή Σαγματά
Μ.Αγ. Γεωργίου
Θεολόγος
Γαϊδαρος
Άγιος
Άκρες
Μ. Μακρυμάλλη
Ν. ΕΥΒΟΙΑΣ
Ν. ΒΟΙΩΤΙΑΣ
E75
21
65
77
20
15
44
43
5
9
1
3

Στόχος

Γυναικείο μοναστήρι του 12ου αιώνος.
Υπάγεται στην Ιερά Μητρόπολη Θηβών και Λεβαδείας
Αποτελεί διεθνή προορισμό προσκυνητών
Είναι ιδιαίτερα δραστήριο

Οικονομική Ανάπτυξη

ΣΤΑΤΙΣΤΙΚΑ ΑΠΟΤΕΛΕΣΜΑΤΑ: Οι προσκυνητές θέλουν να επισκεφθούν και άλλα μέρη ενδιαφέροντος εκτός την Ι.Μ. «Πελαγίας»

	Θα θέλατε με την επίσκεψη σας στο προσκύνημα, να επισκεφθήτε ταυτόχρονα και τους παρακάτω χώρους που βρίσκονται κοντά σ' αυτό;	**ΝΑΙ%**	**ΟΧΙ%**
1	Κάποιο αρχαιολογικό χώρο	**71,57**	24,43
2	Κάποιο άλλο θρησκευτικού ενδιαφέροντος χώρο	**78,06**	21,94
3	Ένα αιολικό πάρκο	32,65	**67,35**
4	Ένα ιερό ναό που έχει μεγάλη θρησκευτική, ιστορική και αρχαιολογική σημασία	**88,83**	11,17
5	Ένα χώρο ή μια περιοχή που έχει συμβεί γεγονός μεγάλης Εθνικής ή ιστορικής σημασίας (π.χ. μια ιστορική μάχη)	**85,28**	14,72

Η Ιερά Μονή Γενέθλιου της Θεοτόκου « Πελαγίας » βρίσκεται στην περιοχή του **Ακραιφνίου** στο νομό Βοιωτίας. Το Ακραίφνιο είναι μία κωμόπολη του δήμου Ορχομενού με 1058 κατοίκους. Βρίσκεται στο 103ο χλμ της ΠΑΘΕ και έχει μεγάλο πλούτο αρχαιολογικών, θρησκευτικών, πολιτιστικών αλλά και γεωλογικών σημείων αναφοράς. Αυτά τα σημεία αξίζει ο κάθε προσκυνητής να τα επισκεφθεί.

Φώτο, Η Πύλη της Βοιωτίας

Σημεία αναφοράς διαδρομής:

Θρησκευτικά:

Ιερά Μονή: Γενέθλιου της Θεοτόκου (Πελαγίας).

Ιεροί Ναοί:

Αγ. Γεωργίου.

Αγ. Παρασκευής.

Κοιμήσεως της Θεοτόκου.

Αγ. Βασιλείου.

Ασκηταριά:

Αγ. Τρίτης.

Αγ. Βλασίου.

Αγ. Νικολάου του Νέου.

Αρχαιολογικά:

Ναός του Πτώου Απόλλωνα-Μαντείο

Ηρώο του Πτώου.

Ακρόπολη Ακραιφνίας

Γεωλογικά:

Σπήλαιο Σαρακηνό.

Καταβόθρα.

Πολιτιστικά:

Λαογραφικό- Ιστορικό Μουσείο.

Ιδιωτικός εκθεσιακός χώρος καλλιτεχνικών έργων.

Ιερός Ναός Αγ. Γεωργίου χτίστηκε το 1311 μ.Χ. στην πλαγιά της αρχαίας Ακραιφνίας, με υλικό από το αρχαίο τοίχος. Εξαιρετικής αρχιτεκτονικής τέχνης, με πλούσιο διάκοσμο και εξαιρετικές αγιογραφίες.

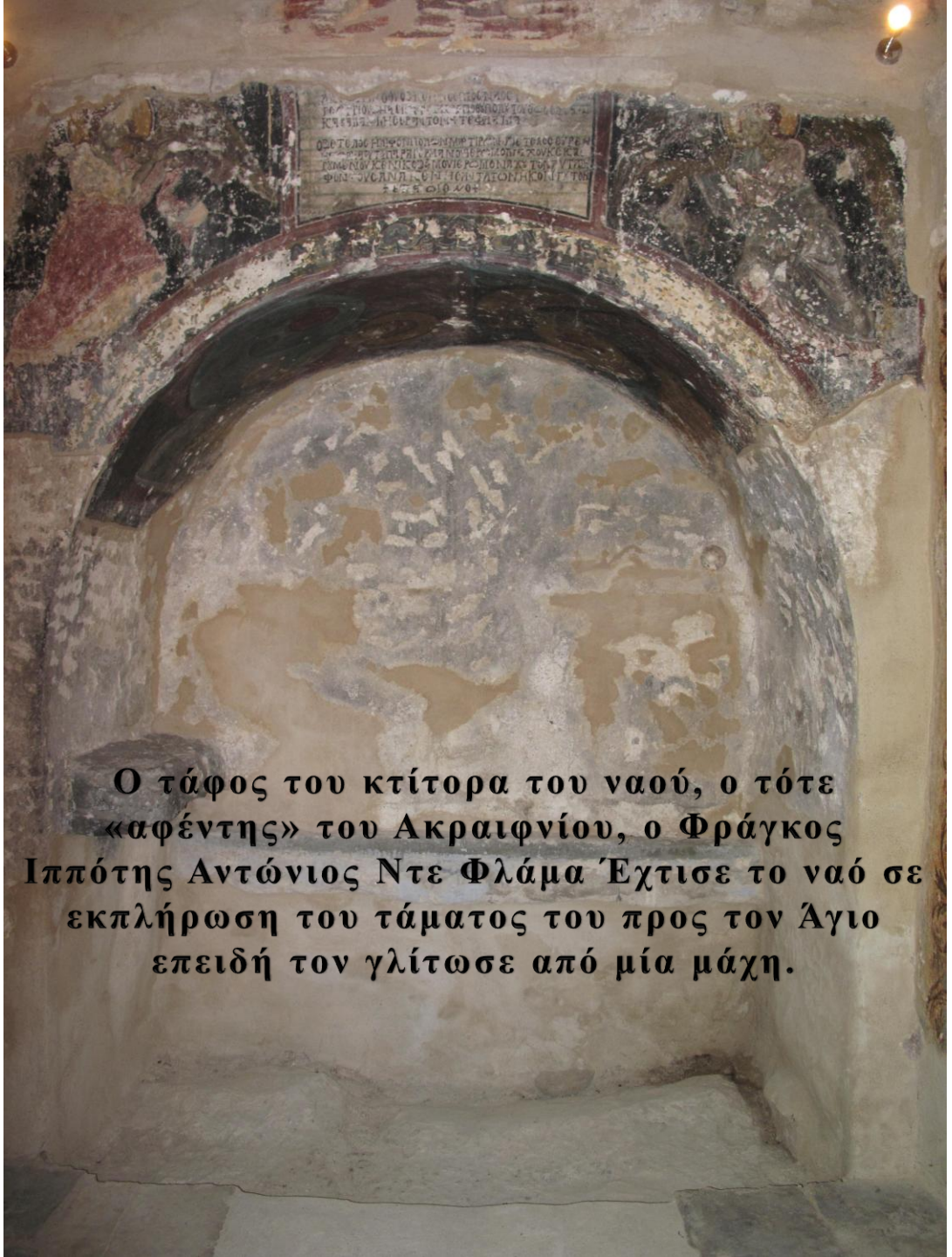

Ο τάφος του κτίτορα του ναού, ο τότε «αφέντης» του Ακραιφνίου, ο Φράγκος Ιππότης Αντώνιος Ντε Φλάμα Έχτισε το ναό σε εκπλήρωση του τάματος του προς τον Άγιο επειδή τον γλίτωσε από μία μάχη.

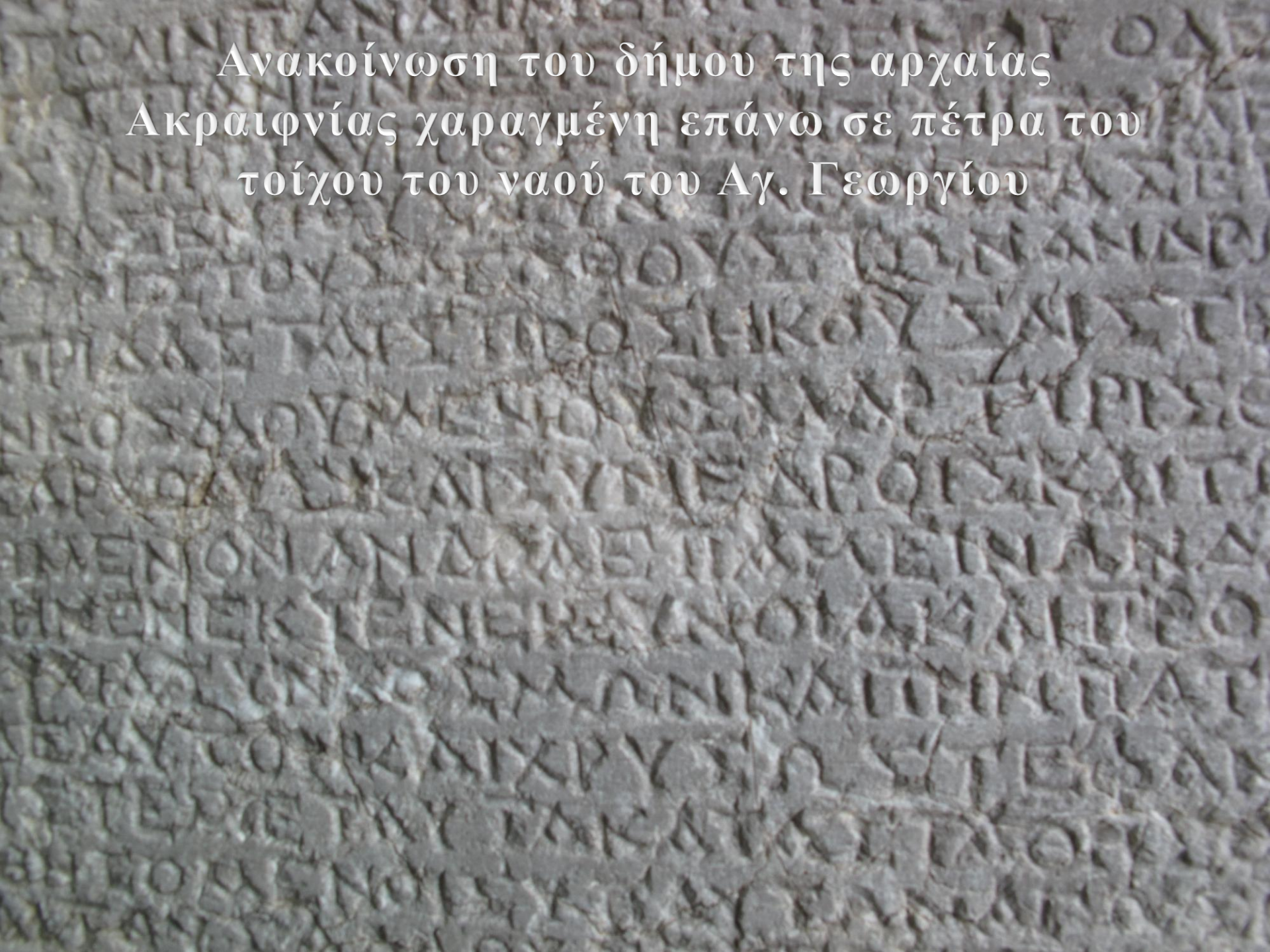

Ανακοίνωση του δήμου της αρχαίας Ακραιφνίας χαραγμένη επάνω σε πέτρα του τοίχου του ναού του Αγ. Γεωργίου

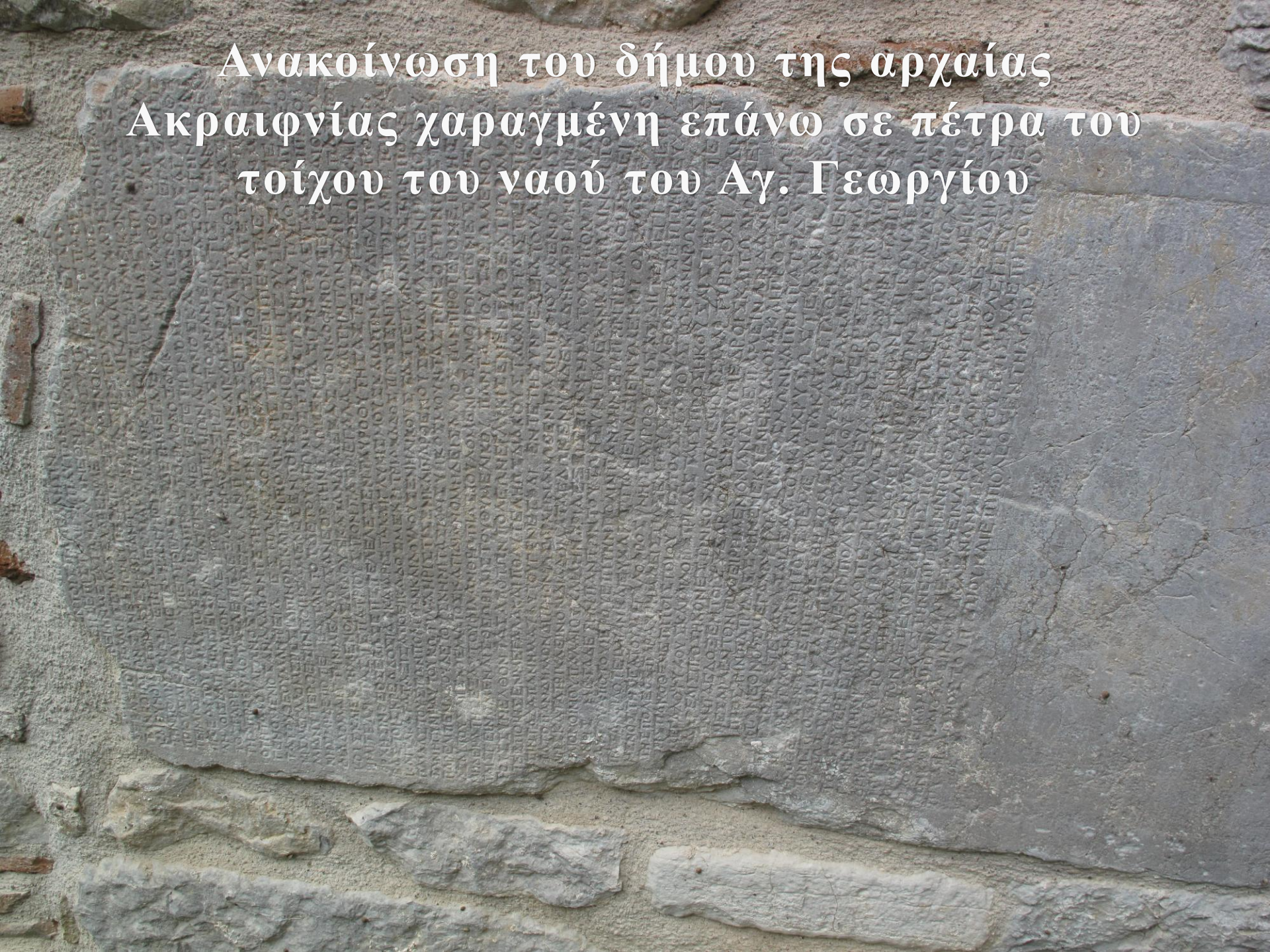

Ανακοίνωση του δήμου της αρχαίας Ακραιφνίας χαραγμένη επάνω σε πέτρα του τοίχου του ναού του Αγ. Γεωργίου

Ιερός Ναός Αγ.
Παρασκευής,
περιοχή
Περδικόβρυση

Ιερός ναός Κοιμήσεως της Θεοτόκου

Ιερός Ναός Αγ. Βασιλείου (11ος αιώνας)


Ο σπηλαιώδης ναός
(ασκηταριό)
της Αγ. Τρίτης,
13ος αιώνας

Ο σπηλαιώδης ναός (ασκηταριό) της Αγ. Τρίτης, 13ος αιώνας (το ιερό του ναού)

Ο σπηλαιώδης ναός (ασκηταριό) του
Αγ. Βλασίου ή της Ζωοδόχου Πηγής
(13ος αιώνας)

Ο σπηλαιώδης ναός (ασκηταριό) του Αγ. Βλασίου ή της Ζωοδόχου Πηγής (13ος αιώνας)

Ο σπηλαιώδης ναός (ασκηταριό) του Αγ. Βλασίου ή της Ζωοδόχου Πηγής (13ος αιώνας). Το σπήλαιο αποτελείται από δύο σκοτεινούς θαλάμους που επικοινωνούν μεταξύ τους μέσω αυτής της εισόδου. Στον εσώτερο θάλαμο βρίσκεται ο ναός.

Ο σπηλαιώδης ναός (ασκηταριό) του Αγ. Βλασίου ή της Ζωοδόχου Πηγής (13ος αιώνας). Το χτιστό του τέμπλο, έχει εξαιρετικές τοιχογραφίες της μακεδονικής σχολής και είναι του 13ου αιώνα

Ο σπηλαιώδης ναός (ασκηταριό
του
Αγ. Βλασίου ή της Ζωοδόχου
Πηγής
(13ος αιώνας)
Η Αγ. Τράπεζα

Ο σπηλαιώδης ναός (ασκηταριό) του Αγ. Νικολάου του Νέου (17ος αιώνας)

Ο σπηλαιώδης ναός
(ασκηταριό) του Αγ. Νικολάου
του Νέου
(17ος αιώνας)



Ο σπηλαιώδης ναός (ασκηταριό) του Αγ. Νικολάου του Νέου (17ος αιώνας)

Ο σπηλαιώδης ναός (ασκηταριό)
του Αγ. Νικολάου του Νέου
(17ος αιώνας)

Ο Ναός του Πτώου Απόλλωνα – Μαντείο
λουτήρας

Ο Ναός του Πτώου Απόλλωνα – Μαντείο
το αυλάκι του νερού από τη δεξαμενή στο λουτήρα

Ο Ναός του Πτώου Απόλλωνα
– Μαντείο
μία από τις δεξαμενές του
νερού

Το Ηρώο του Πτώου
Φώτο, odysseus.cylture.gr

Η είσοδος της αρχαίας Ακραιφνίας

Φώτο, Σύλλογος Απανταχού Ακραιφνιωτών

Μέρος του τείχους της αρχαίας Ακραιφνίας

Το σπήλαιο του Σαρακηνού, βρίσκεται σε ύψος 100 μέτρα από το επίπεδο της Κωπαΐδος. Έχει μεγάλη τοξοτή είσοδο που του παρέχει φυσικό φώς και επαρκεί αερισμό, όπως και άπλετη θέα προς την Κωπαΐδα. (Σάμψων. 2014)

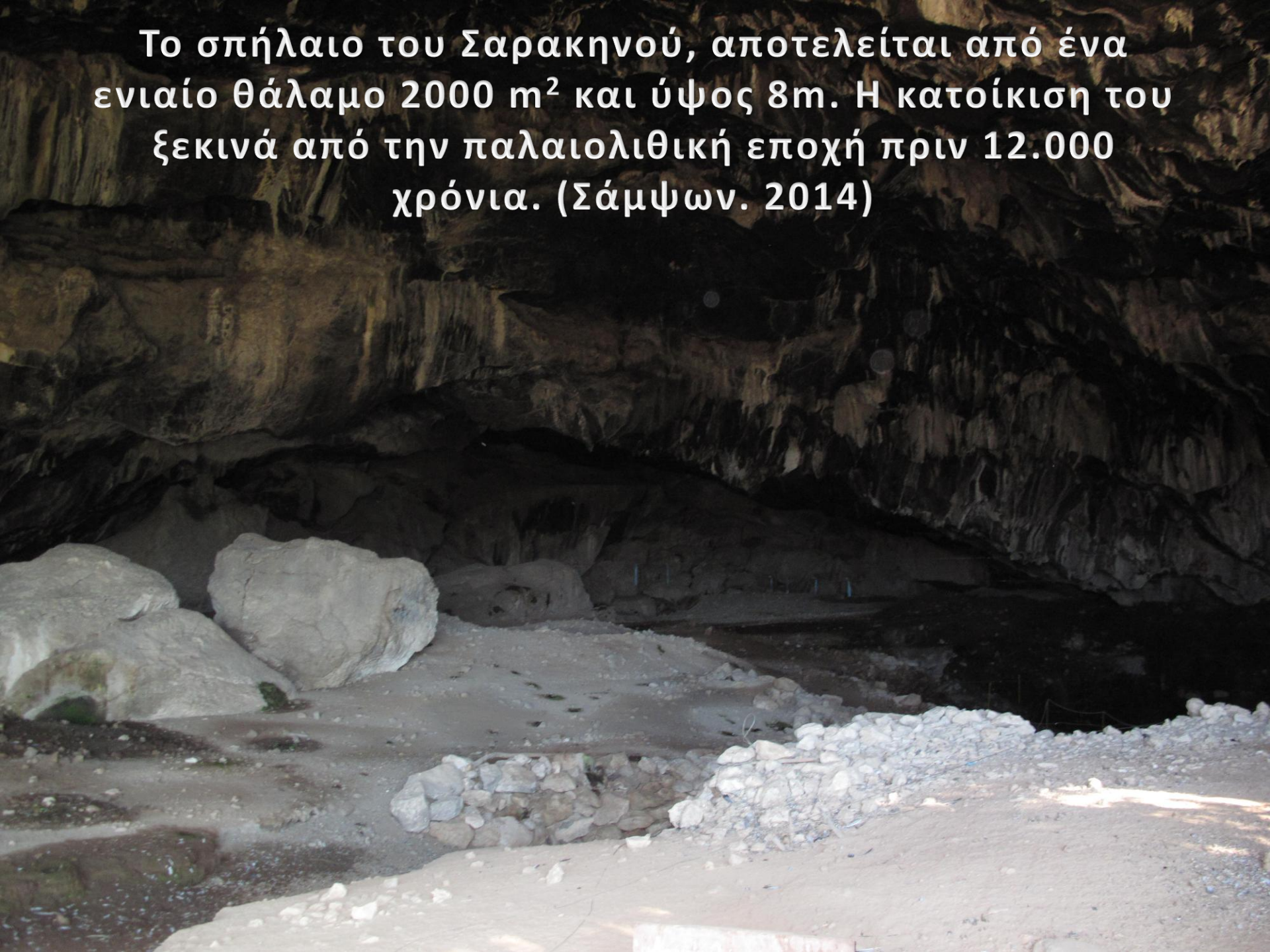

Το σπήλαιο του Σαρακηνού, αποτελείται από ένα ενιαίο θάλαμο 2000 m^2 και ύψος 8m. Η κατοίκιση του ξεκινά από την παλαιολιθική εποχή πριν 12.000 χρόνια. (Σάμψων. 2014)

Το σπήλαιο του Σαρακηνού, ανασκαφική τομή (έφτασαν και μέχρι 7m βάθος) (Σάμψων. 2014)

Ανατολική καταβόθρα της Κωπαΐδος
(Είσοδος)

Ανατολική καταβόθρα της Κωπαΐδος. Εκτείνεται σε μήκος αρκετών χιλιομέτρων και καταλήγει πιθανώς στη λίμνη Υλίκη

Πολιτιστικά δρώμενα του Ακραιφνίου:

ΠΤΩΪΑ επταήμερες εκδηλώσεις το μήνα Αύγουστο για 11η χρονιά.

(Φώτο, Μορφωτικός περιβαλλοντικός πολιτιστικός σύλλογος Ακραιφνείς»)

ΗΜΙΜΑΡΑΘΩΝΙΟΣ το μήνα Οκτώβριο για 8η χρονιά.

(Φώτο, Λαογραφικού- Ιστορικού Μουσείου Ακραιφνίου)

Λαογραφικό- Ιστορικό Μουσείο Ακραιφνίου
Σύνδεσμος Λαογραφικού- Ιστορικού Μουσείου Ακραιφνίου
Μόνιμα εκθέματα

Φώτο, Σύνδεσμος Λαογραφικού- Ιστορικού Μουσείου Ακραιφνίου

Φώτο, Σύνδεσμος Λαογραφικού- Ιστορικού Μουσείου Ακραιφνίου

Συμπεράσματα

- Η Ι.Μ., προσπαθεί να αναπτύσσεται πνευματικά και υλικά με βιώσιμο τρόπο από τις προσπάθειες των μοναχών, για δωρεάν φιλοξενία και παραγωγή ποιοτικών προϊόντων με βιώσιμο τρόπο.

- Ακόμη, η διαρκής προσπάθεια για τη συντήρηση και βελτίωση των υποδομών της Ι.Μ., δημιουργεί προϋποθέσεις για την αγορά των προσφερόμενων προϊόντων.

Συμπεράσματα

- Το Ακραίφνιο είναι η κωμόπολη που βρίσκεται μέσα στη προσκυνηματική διαδρομή προς την Ιερά Μονή Γενέθλιου της Θεοτόκου « Πελαγίας ». Η θέση της, η ιστορία της και τα πολλά σημεία αναφοράς που έχει, της δίνουν την δυνατότητα να αναπτυχθεί απ' τον υπάρχοντα προσκυνηματικό τουρισμό βιώσιμα.

- Η ανάπτυξη αυτή θα υπάρξει όταν οι κάτοικοι του, πιστέψουν ότι ο θρησκευτικός, αρχαιολογικός, πολιτιστικός και γεωλογικός πλούτος που διαθέτουν είναι διαχειρίσιμος. Αυτή η διαχείριση θέλει πρώτα συνεργασία, μετά δουλειά, σωστές υποδομές, και σωστή διαφήμιση. Το αποτέλεσμα αυτής της διαχείρισης θα φανεί με την εμφάνιση βιώσιμης ανάπτυξης, όπως φαίνεται και στην Ιερά Μονή « Πελαγίας ».

ευχαριστώ

Ερωτήσεις;

?

chtheotokatos@hua.gr